

Legenda


Verejné zariadenia a opatrenia

Cestné komunikácie okrem poľných a lesných ciest

nMO-1 – miestne komunikácie navrhované

III/1300 – regionálne komunikácie

Ostatné objekty

 – orná pôda

 – záhrady

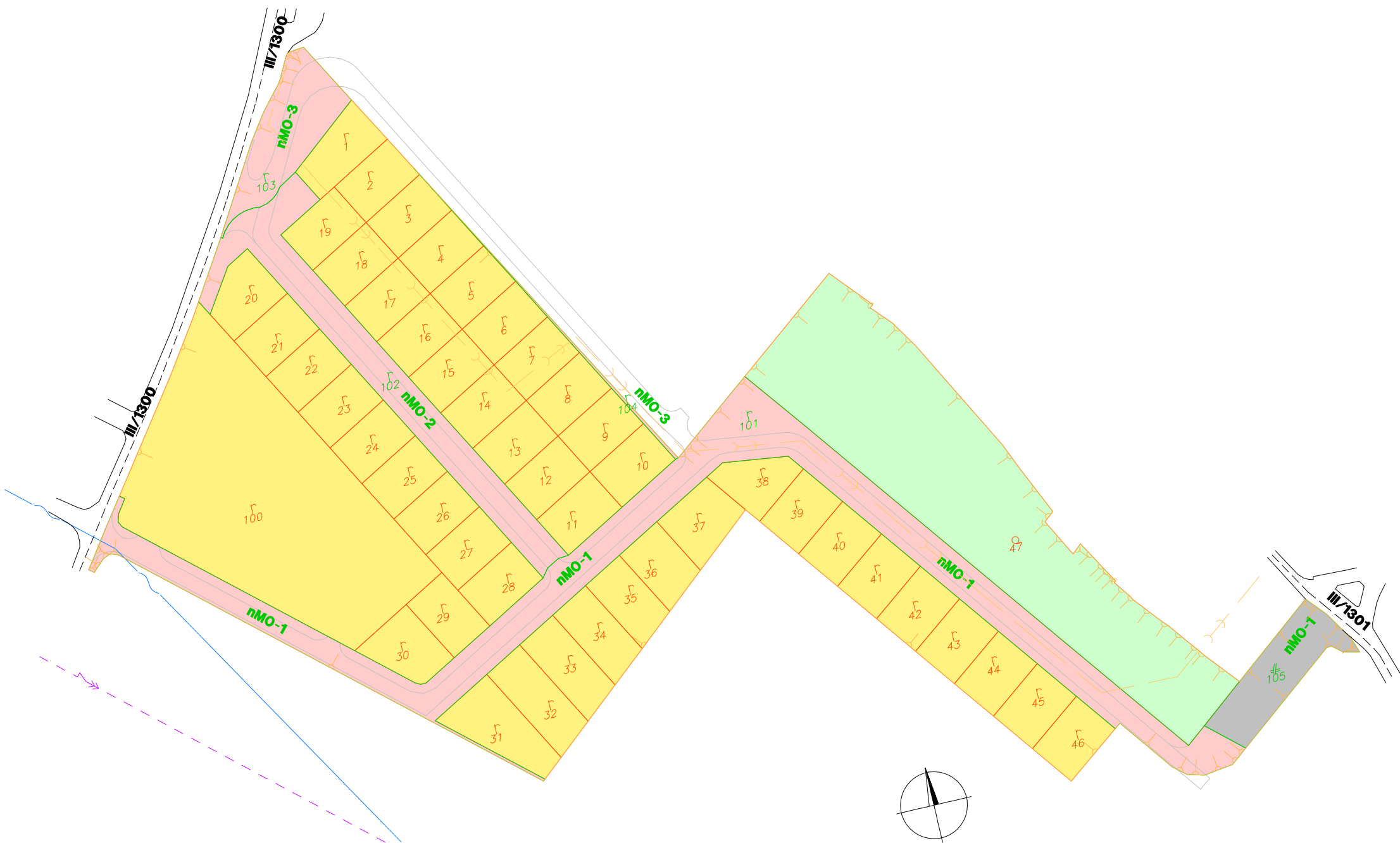
 – zastavaná plocha a nádvorie

Inžinierske siete

 – vzdušné elektrické vedenie 22kV

 – verejná kanalizácia

 – telekomunikačné zariadenia



Chránené vtáčie územie Špačinsko–nižnianske poľa

Zhotoviteľ VRLÁK, s.r.o. Príbinova 471/102 920 01 Hlohovec IČO:48118044, DIČ:2120050229	Kraj	Trnavský	Okres	Trnava	Obec	Jaslovské Bohunice	
	Katastrálne územie	Bohunice	Názov projektu pozemkových úprav	PJPÚ Jaslovce, lok.IBV Kopanice	Správny orgán	PLO OÚ Trnava	
	Názov etapy	Všeobecné zásady funkčného usporiadania územia				Začiatok prác	september 2023
	Názov grafickej časti	Plán všeobecných zásad funkčného usporiadania územia				Koniec prác	október 2023
Vyhotovil	Oprávnený projektant		Autorizačne overil				
Dňa : 17.10.2023	Meno a priezvisko : Ing.Lubomír Vrták	Dňa: 17.10.2023	Meno a priezvisko : Ing.Lubomír Vrták	Dňa : 17.10.2023	Meno a priezvisko : Ing.Jaroslav Režnák		
Súradnicový systém	S – JTSK	Overené držiteľom oprávnenia na projektovanie pozemkových úprav podľa §25a zákona č.330/1991 Zb.		Autorizačne overené podľa §7 zákona NR SR č.215/1995 Z.z. o geodézii a kartografii			
Výškový systém	BpV						
Mierka	1:2000						
Formát	A3						
Číslo čast/počet častí	1/1	Pečiatka a podpis		Pečiatka a podpis			

Legenda

Verejné zariadenia a opatrenia

Cestné komunikácie okrem poľných a lesných ciest

nMO-1 – miestne komunikácie navrhované

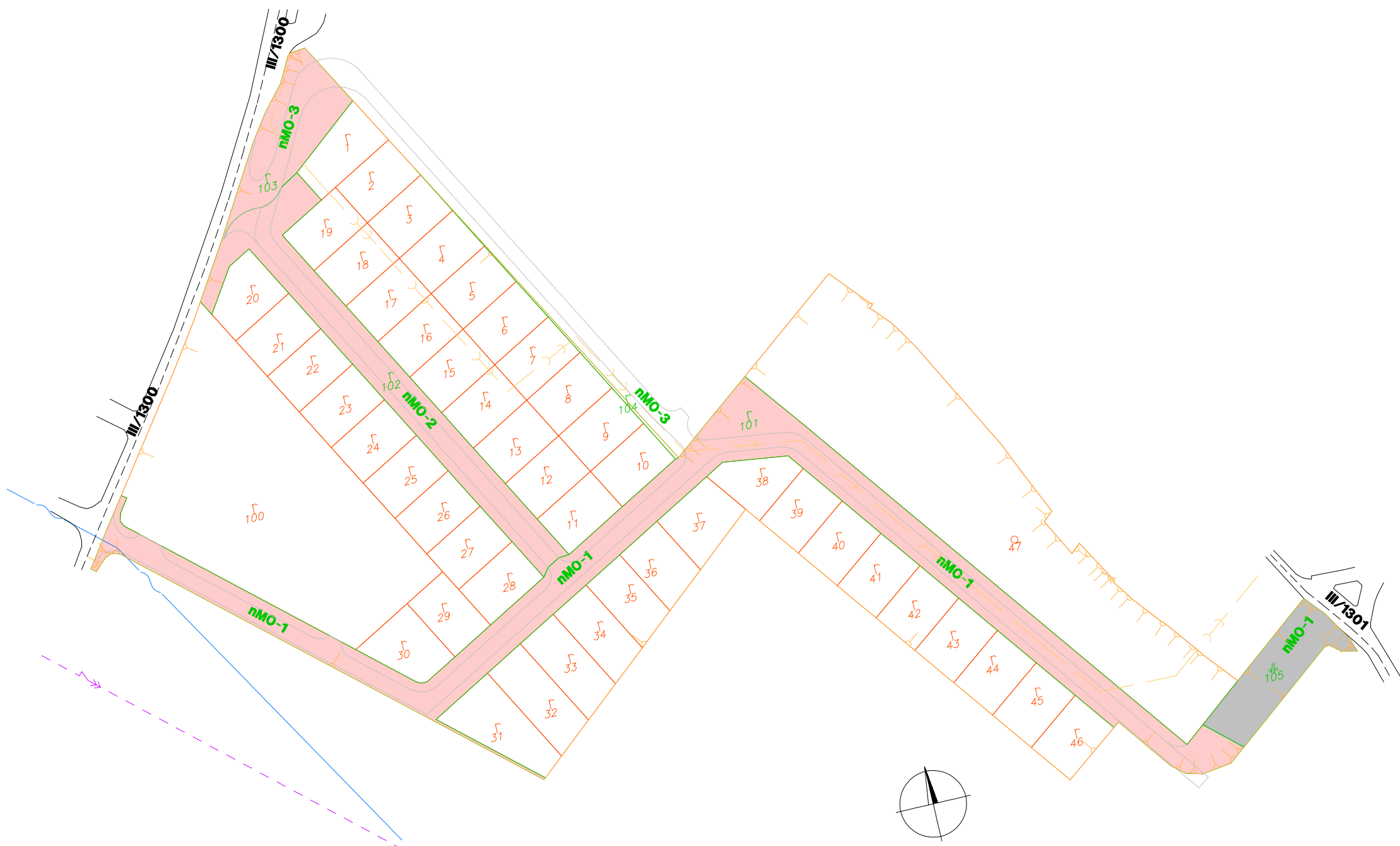
III/1300 – regionálne komunikácie

Inžinierske siete

 – vzdušné elektrické vedenie 22kV

 – verejná kanalizácia

 – telekomunikačné zariadenia



Chránené vtáčie územie Špačinsko-nižnianske poľa

Zhotoviteľ VRLÁK, s.r.o. Pribinova 471/102 920 01 Hlohovec IČO:48118044, DIČ:2120050229	Kraj	Trnavský	Okres	Trnava	Obec	Jaslovské Bohunice	
	Katastrálne územie	Bohunice	Názov projektu pozemkových úprav	PJPÚ Jaslovce, lok.IBV Kopanice	Správny orgán	PLO OÚ Trnava	
	Názov etapy	Všeobecné zásady funkčného usporiadania územia				Začiatok prác	september 2023
	Názov grafickej časti	Plán spoločných a verejných zariadení a opatrení				Koniec prác	október 2023
Vyhotožil		Oprávnený projektant		Autorizačne overil			
Dňa :	17.10.2023	Meno a priezvisko :	Ing.Lubomír Vrták	Dňa :	17.10.2023	Meno a priezvisko :	Ing.Jaroslav Režnák
Súradnicový systém	S - JTSK		Overené držiteľom oprávnenia na projektovanie pozemkových úprav podľa §25a zákona č.330/1991 Zb.		Autorizačne overené podľa §7 zákona NR SR č.215/1995 Z.z. o geodézii a kartografii		
Výškový systém	BpV						
Mierka	1:2000						
Formát	A3						
Číslo častí/počet častí	1/1		Pečiatka a podpis		Pečiatka a podpis		

OU-TT-PLO-2024/000901-0011613/2024-P003